




ASOCIACIÓN TDM ATACAMA

Da a conocer una reseña histórica y

algunos lugares para visitar



La comuna de Caldera tiene una superficie de 4.667 km., y se encuentra ubicada a 27°04'01" de latitud sur y 70°49'18" de longitud oeste en la Región de Atacama. Forma parte de la provincia de Copiapó y colinda con Chañaral, Copiapó y Huasco.

Posterior a su fundación en 1849, se construyó el primer ferrocarril que recorrería el valle de Copiapó, en donde no solo se utilizó como transporte de minerales, sino que también, como transporte de pasajeros en el tramo Caldera-Copiapó.

El puerto de Caldera se comenzó a construir en 1850 debido a la necesidad de exportar y trasladar la producción de minerales de la mina Chañarcillo y Tres Puntas, dando así un progreso comercial y de innovación, siendo conocido como un puerto minero, pesquero, acuícola.

Actualmente la comuna es reconocida como uno de los balnearios más importantes de la región y cuenta con la Distinción de Municipalidades Turísticas desde agosto del 2019 a la fecha.

Visitando la Plaza de Armas Carlos Condell y sus alrededores, se pueden encontrar calles históricas con nombres de personajes icónicos para el desarrollo de Caldera, la región y el país. Es por ello que, mediante esta propuesta, se quiere mostrar la historia de estas calles con sus representantes históricos y una breve reseña de su legado en Caldera a través de un código QR para mayor información.



ASOCIACIÓN TDM ATACAMA

Da a conocer una reseña histórica y
algunos lugares para visitar



¿COMO LLEGAR A CALDERA?



EN AVIÓN

En el Aeropuerto Desierto de Atacama, ubicado en Caldera a solo 20 km de distancia. Cuando compres tu ticket en la aerolínea puedes ubicarlo también como destino a Copiapó.

¡Una vez realizado tu arribo podrás utilizar el servicio de transfer o taxi y llegar a Caldera en solo 15 minutos!!

Desde la ciudad de Santiago el vuelo tiene una duración aproximada de una hora y quince minutos. Si viajas desde otra ciudad las escalas son en Santiago para conectar a nuestra región.

Lineas aéreas: Latam Chile /Sky Airlines



EN VEHÍCULO

Caldera se encuentra a 878 km desde la ciudad de Santiago. Desde el norte o sur de Chile puedes viajar por la Ruta 5 o Panamericana norte hasta la comuna de Caldera en tramos de doble vía. No olvides considerar los Peajes.

En el trayecto podrás encontrar gasolineras y posadas, además de algunas áreas de baños. Aún así te recomendamos viajar preparados con algunas colaciones y buena música para hacer el viaje más agradable. Podrás disfrutar de enigmáticos y hermosos paisajes del Desierto más árido del mundo!



EN BUS

Desde cualquier lugar de Chile puedes viajar a través de tres importantes líneas de buses que ingresan a nuestra comuna: ExpresoNorte, Turbus y Pullmas Bus, las cuales llegan a terminales que quedan a menos de tres cuadras de distancia de la plaza de armas de Caldera. Si llegas en horas de la madrugada puedes contactarte con nosotros para informarte sobre taxis y colectivos que estén disponible para el día de tu llegada.

Puedes también viajar directo a Copiapó, y ahí conectar con líneas locales como buses Casther y buses Caldera que tienen salidas cada 30 minutos desde las 9:00 a 21:00 hrs.



ASOCIACIÓN TDM ATACAMA

*Da a conocer una reseña histórica y
algunos lugares para visitar*



ESCULTURA MOAI CALDERA





ASOCIACIÓN TDM ATACAMA

*Da a conocer una reseña histórica y
algunos lugares para visitar*



ESTACIÓN DE FERROCARRIL

(EL PRIMER TREN DE CHILE), CALDERA HACIA 1900





ASOCIACIÓN TDM ATACAMA

Da a conocer una reseña histórica y

algunos lugares para visitar



SENDERO EL MORRO



GRANITO ORBICULAR

El granito orbicular, también conocido como orbiculita, es una, roca ígnea plutónica (formada en profundidad) poco común



Qué Hacer en Chile - Qué Hacer en Chile
Un lugar único en el planeta: con Granito Orbicular





ASOCIACIÓN TDM ATACAMA

Da a conocer una reseña histórica y
algunos lugares para visitar

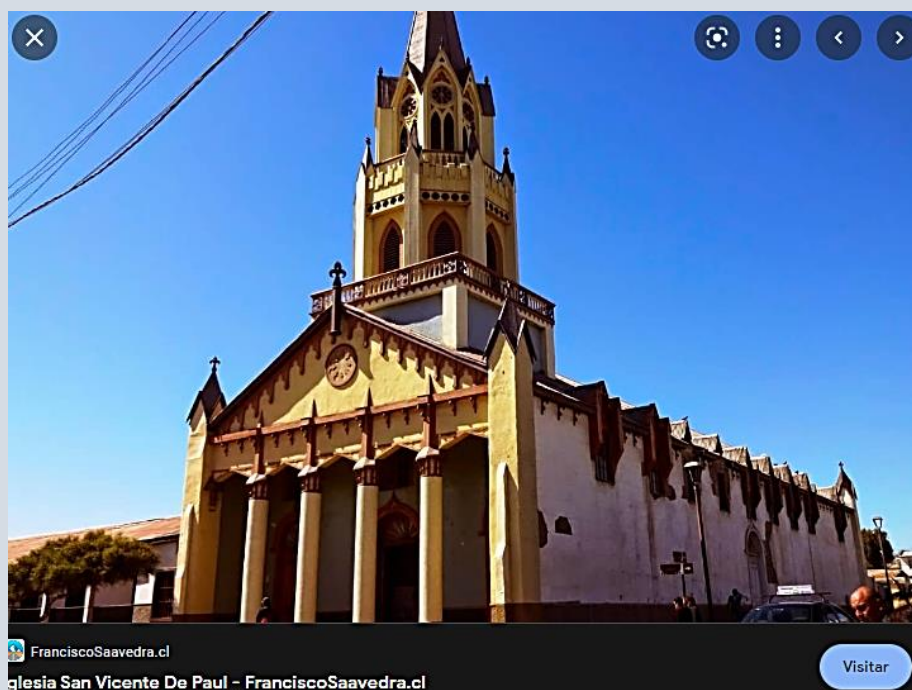


IGLESIA GOTICA (PLAZA CALDERA)

Iglesia de San Vicente de Paul (Caldera)

La iglesia de San Vicente de Paul es una antigua iglesia de Chile ubicada en Ossa Varas 230, en Caldera.

Fue fundada en 1862. La fachada es un atrio principal con forma triangular contenido por cuatro columnas dóricas de madera





ASOCIACIÓN TDM ATACAMA

Da a conocer una reseña histórica y
algunos lugares para visitar



GRUTA PADRE NEGRO



Portal de Patrimonio - Bienes Nacionales

Gruta del Padre Negro - Portal de Patrimonio | Portal de Patrimonio

Visitar



Wikipedia

Archivo:Gruta del Padre Negro, Caldera, Chile.JPG - Wikipedia, la enciclopedia libre

Visitar



ASOCIACIÓN TDM ATACAMA

Da a conocer una reseña histórica y
algunos lugares para visitar



FUERTE ESMERALDA

Combate naval de Caldera

El ataque al Blanco Encalada o Combate Naval de Caldera fue una acción naval que tuvo lugar en Chile como parte de la guerra civil de 1891, en que las fuerzas gubernamentales armadas de dos cazatorpederas hundieron al blindado Blanco Encalada en el puerto de Caldera.



Portal de Patrimonio

Fuerte Norte - Portal de Patrimonio | Portal de Patrimonio

Visitar



Ilustre Municipalidad de Caldera |

REGIMIENTO DE COPIAPO DESARROLLA OPERATIVO EN LOS FUERTES NORTE Y SUR DE CALDERA | Ilustre Municipalidad de Caldera

Visitar



ASOCIACIÓN TDM ATACAMA

Da a conocer una reseña histórica y
algunos lugares para visitar




FARO FIN DEL MUNDO

Faro de Punta Caldera

El Faro de Punta Caldera o Faro Caldera, inaugurado el 1 de marzo de 1868 en la punta sur de la bahía homónima, a 2 km al oeste de Caldera, Chile. Fue construido en madera y tiene una estructura cuadrangular única en Chile. Es un faro giratorio y su luz blanca destella cada 12 segundos. Pertenece a la red de faros de Chile.



 Portal de Patrimonio - Bienes Nacionales

Faro Punta Caldera - Portal de Patrimonio | Portal de Patrimonio

Visitar



ASOCIACIÓN TDM ATACAMA

*Da a conocer una reseña histórica y
algunos lugares para visitar*



HALLAZGO PALEONTOLOGICO

Hallazgo paleontológico sin precedentes en Caldera

El hallazgo paleontológico más importante registrado hasta la fecha en nuestro país se produjo en el desierto de Atacama. Se trata de más de 80 ballenas de entre 7 y 10 millones de años de antigüedad.





ASOCIACIÓN TDM ATACAMA

Da a conocer una reseña histórica y

algunos lugares para visitar





ASOCIACIÓN TDM ATACAMA

Da a conocer una reseña histórica y
algunos lugares para visitar



BAHIA INGLESA

Bahía Inglesa (Chile)

Bahía Inglesa es una playa de Chile ubicada en la Región de Atacama, a muy corta distancia del puerto de Caldera (3,7 km) y a 76 km de Copiapó. Se caracteriza por sus blancas arenas (conchilla) y aguas turquesas.

